



๒๔.๑ ตรวจสอบผ่านเว็บไซต์ <https://ltax.dla.go.th/map/map.jsp>



๒๔.๒ นำภาพหน้าจอจากการเข้าใช้งานโปรแกรมระบบสารสนเทศภูมิศาสตร์ (LTAX GIS) ของกรมส่งเสริมการปกครองท้องถิ่นหรือโปรแกรมอื่นมาแสดง

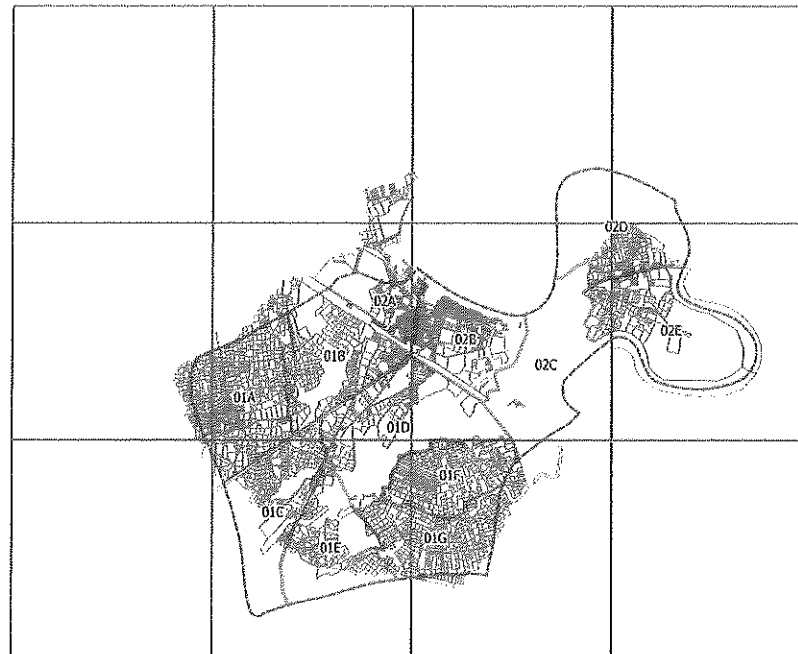
LTaxGIS พัฒนาจากโปรแกรม GIS ไรเซนส์เพื่อจัดการปกครองท้องถิ่น

โครงการ งบฯ ๒๖ การพัฒนาระบบ ข้อมูล การจัดการที่ดิน การจัดการที่ดิน การจัดการที่ดิน การจัดการที่ดิน การจัดการที่ดิน



Layer Panel

- 01.1-ชั้นข้อมูลเขตเทศบาล [1]
- 01.2-ชั้นข้อมูลลักษณะพื้นที่ [1]
- grid_4000 [12]
- grid_1000
- 05-ชั้นข้อมูลเขต (Zone) [2]
- 06-ชั้นข้อมูลเขตบล็อก (Block) [13]
- 07-ชั้นข้อมูลรูปแปลงที่ดิน [4475]
- ชั้นข้อมูลแสดงชื่อ
- 04.2-แผนที่เส้นทางน้ำ
- GoogleTMS



Zoom to location

Enter 'Latitude, Longitude'

Coordinate

770606,758491

Scale 1:100,000

Magnifier 100%

Rotation 0.0

EPSG:24047 (OTF)

11/14
12/6/2566